

4.2.2. Document graphique
PLAN du réseau d'assainissement collectif

PLAN LOCAL D'URBANISME

Commune de Berrias et Casteljou
Département de l'Ardèche






1- secteur des Borels et de La Rouveyrolle

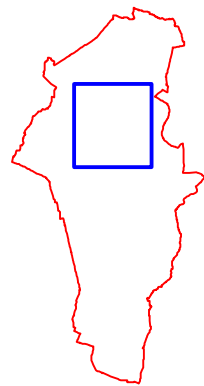
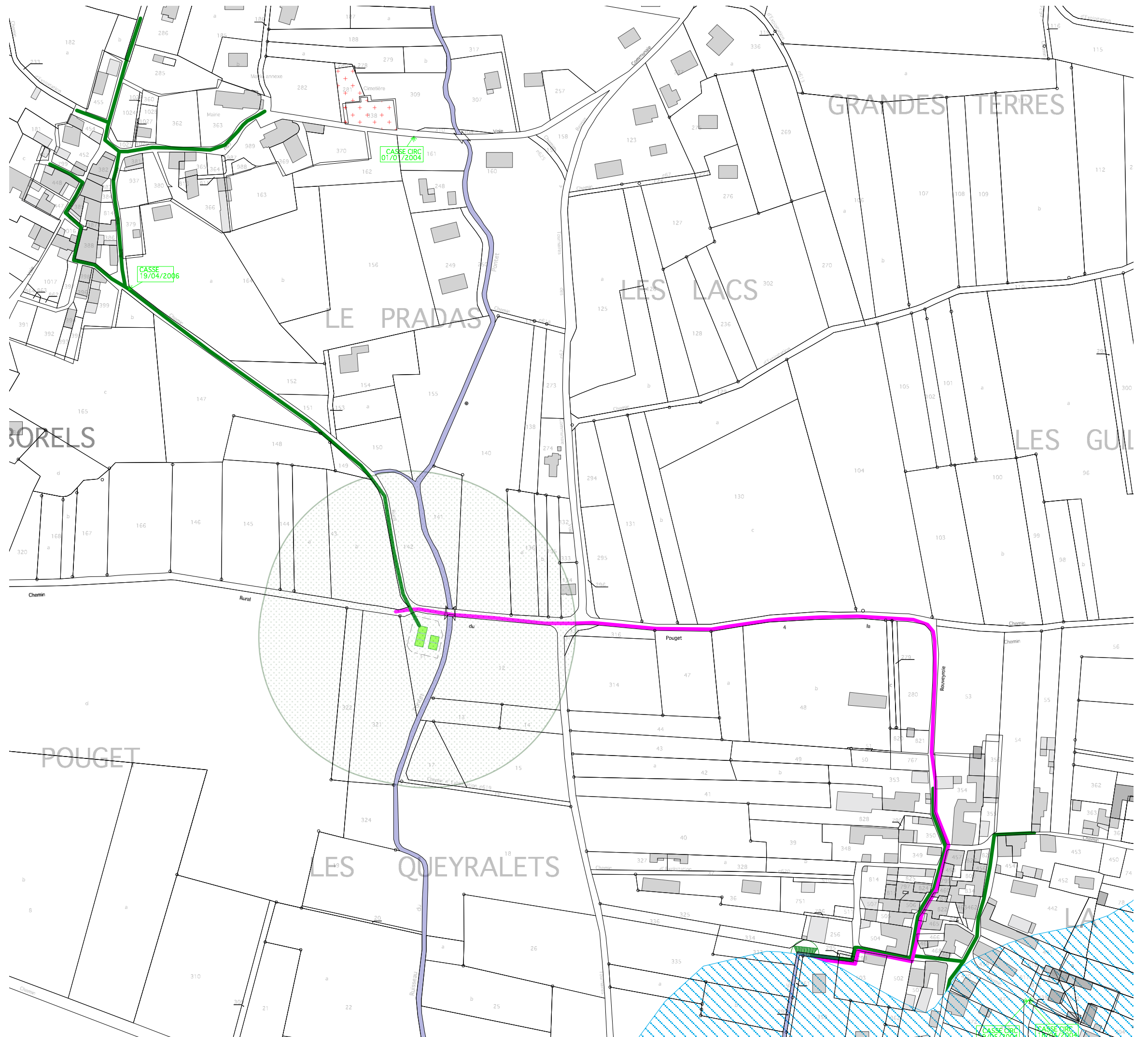
2- secteur de Berrias et La Rouvière

PROCEDURE	prescription	délibération arrêtant le projet	approbation
Élaboration du P.O.S.			09/10/1998
1ère Modification			19/09/2007
1ère Révision du P.O.S. Elaboration du P.L.U.	01/09/2008	25/01/2018	

Plan du réseau d'eaux usées secteur des Borels et de La Rouveyrolle

Échelle : 1/2 500°

-  Réseaux d'eaux usées
-  Réseaux de refoulement
-  Station d'épuration
-  Station de refoulement
-  Zone non aedificandi pour raison sanitaire



Plan du réseau d'eaux usées secteur de Berrias et La Rouvière

Échelle : 1/5 000°

- Réseaux d'eaux usées
- Réseaux de refoulement
- Station d'épuration
- Station de refoulement
- Zone non aedificandi pour raison sanitaire

