

**Plan du réseau d'eau pluviale
hameau des Borels**

4.2.3. Document graphique PLAN du réseau d'eau pluviale

Échelle 1/1 000°




PLAN LOCAL D'URBANISME

Commune de Berrias et Casteljou
Département de l'Ardèche



1- secteur des Borels

2- secteur de La Rouveyrolle

-  Canalisation enterrée
-  Fossé aérien
-  Grille de voirie

PROCEDURE	prescription	délibération arrêtant le projet	approbation
Élaboration du P.O.S.			09/10/1998
1ère Modification			19/09/2007
1ère Révision du P.O.S. Elaboration du P.L.U.	01/09/2008	25/01/2018	14/11/2018

**Plan du réseau d'eau pluviale
hameau de La Rouveyrolle**

