

**Plan du réseau d'eau pluviale  
hameau des Borels**

### 4.2.3. Document graphique PLAN du réseau d'eau pluviale




Échelle 1/1 000°

#### PLAN LOCAL D'URBANISME

**Commune de Berrias et Casteljou**  
Département de l'Ardèche

#### 1- secteur des Borels

#### 2- secteur de La Rouveyrolle

-  Canalisation enterrée
-  Fossé aérien
-  Grille de voirie

PROCEDURE	prescription	délibération arrêtant le projet	approbation
Élaboration du P.O.S.			09/10/1998
1ère Modification			19/09/2007
1ère Révision du P.O.S. Elaboration du P.L.U.	01/09/2008	06/07/2016	

**Plan du réseau d'eau pluviale  
hameau de La Rouveyrolle**

