

COMMUNIQUE DE PRESSE

Privas, le 12 juillet 2022

Évolution de la sécheresse

Les températures et le vent de ces derniers jours ont engendré une baisse généralisée des débits dans les cours d'eau. Cette baisse est comprise entre 30 et 50 % entre le 5 et le 10 juillet.







Le préfet de l'Ardèche a donc, par arrêté préfectoral du 12 juillet 2022 :




- reclassé au niveau « **CRISE** » le secteur hydrographique de **l'Ouvèze**,
- classé au niveau « **ALERTE RENFORCEE** » le secteur hydrographique de **l'Ardèche et les axes soutenus Ardèche et Fontaulière**,
- maintenu au niveau « **ALERTE RENFORCEE** » les secteurs hydrographiques de la **Cance**, du **Doux**, de **l'Eyrieux**, de la **Beaume** et du **Chassezac** et de la **Cèze**,
- maintenu au niveau « **ALERTE** » les secteurs hydrographiques de la **Loire** et de **l'Allier**.

Ces dispositions conduisent à des limitations des usages de l'eau définies par l'arrêté cadre « sécheresse » n° 07-2021-06-17-00007 du 17 juin 2021.

La situation de grande précocité dans la prise des mesures de restrictions cette année et l'intensité de la sécheresse doivent inciter tous les usagers à réduire durablement et autant que possible leurs consommations. En fonction de l'évolution ultérieure des débits, des mesures supplémentaires pourront être prises rapidement.

Pour les particuliers et les collectivités, à l'exception de l'eau provenant des stockages d'eau de pluie ou de retenues collinaires, les mesures de restriction mise en place sur les bassins de **l'Allier et de la Loire** se résument de la façon suivante :









Usages des particuliers	ALERTE
Pelouses, espaces verts publics et privés	 Autorisé les lundi, mercredi et vendredi de 20h à 9h.
Jardins potagers	 Éviter d'arroser entre 11h et 19h au moment le plus chaud de la journée.
Espaces sportifs de toute nature	 Autorisé les lundi, mercredi et vendredi de 20h à 9h.
Piscines	 Piscine nouvellement construite : premier remplissage autorisé ; Toutes piscines : remplissage complet interdit et remplissage complémentaire autorisé de 20h à 9h
Lavage des voiries	 INTERDIT sauf impératifs sanitaires et balayeuses laveuses automatiques.
Lavage des voitures	 INTERDIT sauf dans les stations de lavage professionnelles recyclant l'eau et pour les véhicules ayant un impératif sanitaire.





Plans d'eau, canaux d'agrément, béalières ne disposant pas d'arrêté préfectoral d'autorisation	 Alimentation et prélèvements interdits
Plans d'eau, canaux d'agrément, béalières autorisés par arrêté préfectoral	 Strict respect des prescriptions de l'arrêté préfectoral d'autorisation
Fontaines publiques à circuit ouvert	 Alimentation interdite

RAPPEL ET RECOMMANDATIONS













Arrosages autorisés	Il est recommandé de ne pas arroser aux heures les plus chaudes de la journée
Ouvrages hydrauliques	Les ouvrages hydrauliques doivent respecter strictement la réglementation qui leur est applicable, notamment en ce qui concerne le débit réservé.
Interventions en rivière	Éviter en cette période d'étiage sévère des cours d'eau, parce qu'ils sont préjudiciables à la préservation des frayères : - la circulation, le passage, le piétinement dans les cours d'eau, - le piétinement par les animaux d'élevage dans le lit des cours d'eau

Les mesures de restriction mise en place sur les bassins de **la Cance, du Doux, de l'Eyrieux, de l'Ardèche, de la Cèze, de la Beaume et du Chassezac** et sur les axes **Ardèche (en aval de la confluence avec la Fontaulière) et Fontaulière (en aval du barrage de Pont de Veyrières)** se résument de la façon suivante :

	ALERTE RENFORCEE
Arrosage des pelouses, ronds points, espaces verts publics et privés, jardins d'agrément et des espaces sportifs	 Interdit, sauf pour arbres et arbustes plantés depuis moins de deux ans, pour lesquels il est autorisé trois jours par semaine (lundi, mercredi et vendredi) entre 20 h et 9 h
Jardins potagers	 Autorisé de 19h à 22h trois jours par semaine (mercredi, vendredi, dimanche)
Espaces sportifs	 Autorisé de 19h à 22h deux jours par semaine (mercredi et dimanche)
Piscines	 Piscine nouvellement construite : premier remplissage autorisé ; Toutes piscines : remplissage complet interdit et remplissage complémentaire autorisé de 22h à 6h
Lavage des voiries	 Sauf impératifs sanitaires et balayeuses laveuses automatiques.
Lavage des voitures	 Sauf dans les stations de lavage professionnelles recyclant l'eau et pour les véhicules ayant une obligation réglementaire
Plans d'eau, canaux d'agrément, béalières ne disposant pas d'arrêté préfectoral d'autorisation	 Alimentation et prélèvements interdits
Plans d'eau, canaux d'agrément, béalières autorisés par d'arrêté préfectoral	 Alimentation et prélèvements interdits

Fontaines publiques à circuit ouvert	 Alimentation interdite
Industries	 Limiter les prélèvements aux besoins indispensables
Stations d'épuration et réseaux d'assainissement	 Sauf opérations de maintenance indispensables
Micro-centrales	 Respect strict de la réglementation applicable à l'installation

Les mesures de restriction mise en place sur le bassin de l'**Ouvèze** se résument de la façon suivante :

	CRISE
Arrosage des pelouses, ronds points, espaces verts publics et privés, jardins d'agrément et des espaces sportifs	 Interdit
Jardins potagers	 Interdit
Espaces sportifs	 Interdit
Piscines	 Interdit
Lavage des voiries	 Interdit , sauf impératifs sanitaires.
Lavage des voitures	 Interdit , sauf pour les véhicules ayant une obligation réglementaire
Plans d'eau, canaux d'agrément, béalières ne disposant pas d'arrêté préfectoral d'autorisation	 Interdit
Plans d'eau, canaux d'agrément, béalières autorisés par d'arrêté préfectoral	 Interdit
Fontaines publiques à circuit ouvert	 Interdit
Industries	 Limiter les prélèvements aux besoins indispensables
Stations d'épuration et réseaux d'assainissement	 Interdit , sauf opérations de maintenance indispensables
Micro-centrales	 Respect strict de la réglementation applicable à l'installation.

Pour les mesures concernant l'irrigation agricole, les professionnels se reporteront aux dispositions prévues par l'arrêté cadre n° 07-2021-06-17-00007 du 17 juin 2021 ou aux règlements particuliers approuvés par la direction départementale des territoires.

Il est rappelé qu'en fonction de situations locales plus difficiles, les maires peuvent prendre des mesures plus contraignantes.

De plus amples informations sur le dispositif de gestion de la sécheresse dans le département peuvent être obtenues par consultation de l'arrêté préfectoral en mairie ou sur le site Internet de la préfecture de l'Ardèche : <http://www.ardeche.gouv.fr>, à la rubrique « Espace presse/communiqués de presse ».

Vous pourrez y trouver un lien vers un outil informatique qui permet à l'utilisateur de prendre rapidement connaissance des dispositions de l'arrêté spécifiquement applicables à sa situation, à l'échelle de sa commune.

Pour toutes informations vous pouvez contacter la Direction Départementale des Territoires - Service Environnement / Pôle Eau par courriel : ddt-se@ardeche.gouv.fr (04 75 66 70 20).

Cabinet du préfet
Bureau de la représentation de l'État et
de la communication interministérielle



@Prefet07

Tél : 04 75 66 50 07/14/16
Mél : pref-communication@ardeche.gouv.fr
www.ardeche.gouv.fr

Rue Pierre Filliat – BP 721
07007 Privas CEDEX

Zones hydrographiques

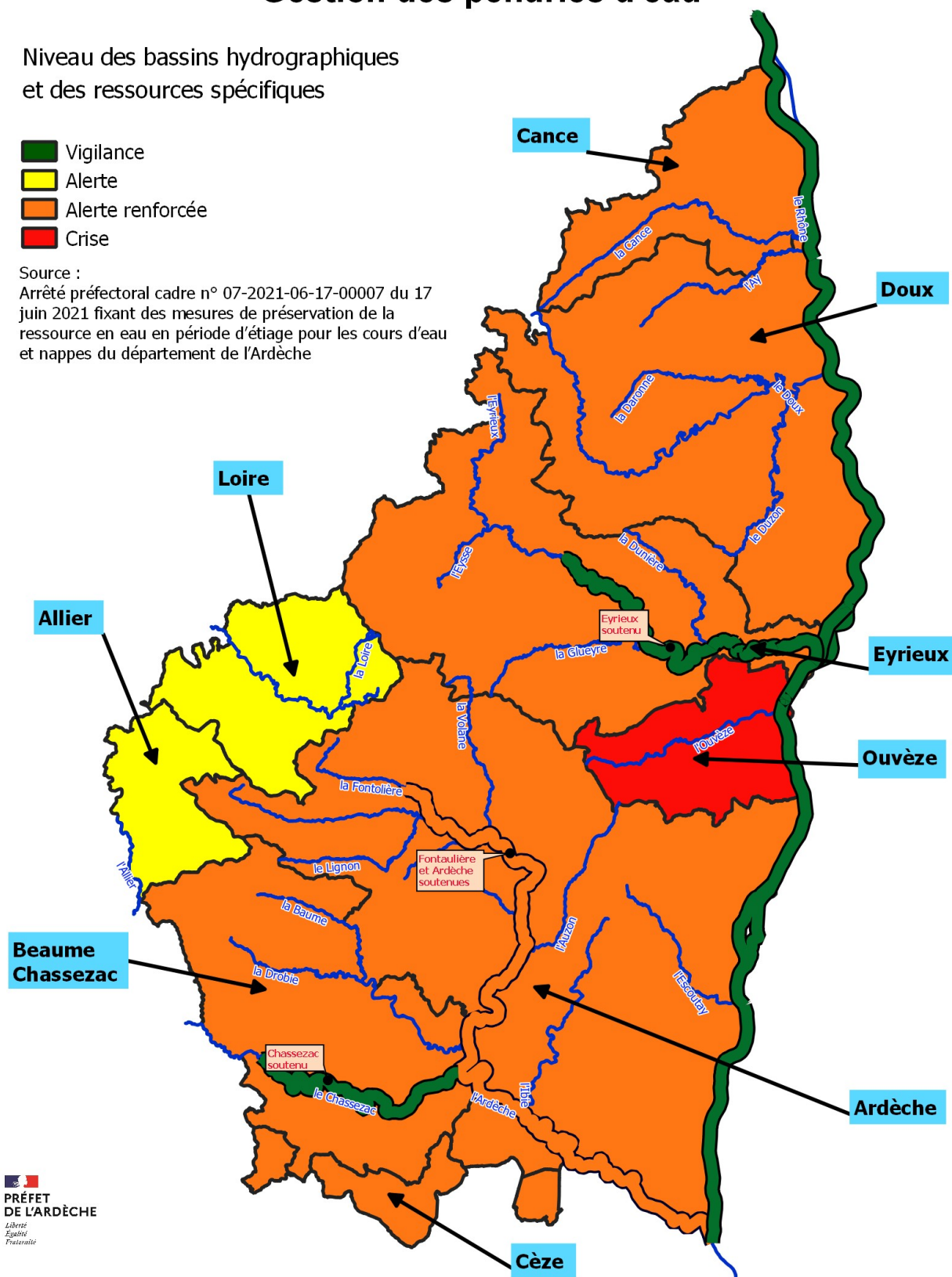
DÉPARTEMENT DE L'ARDÈCHE

Gestion des pénuries d'eau

Niveau des bassins hydrographiques
et des ressources spécifiques

-  Vigilance
-  Alerte
-  Alerte renforcée
-  Crise

Source :
Arrêté préfectoral cadre n° 07-2021-06-17-00007 du 17
juin 2021 fixant des mesures de préservation de la
ressource en eau en période d'étiage pour les cours d'eau
et nappes du département de l'Ardèche




**PRÉFET
DE L'ARDÈCHE**
*Liberté
Égalité
Fraternité*

Sources : DDT07/SE - © IGN - BDTOPO © Edition 2021
Protocole MINISTÈRES - IGN du 24 octobre 2011
Réalisation : DDT 07 / SUT / CT